




4.2.3

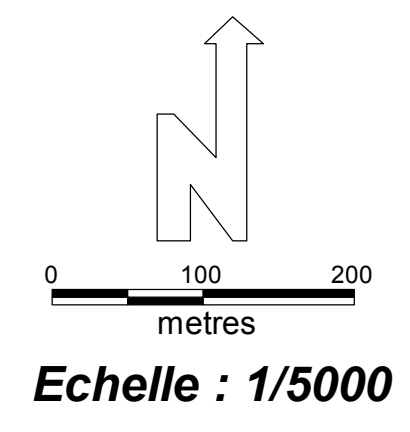
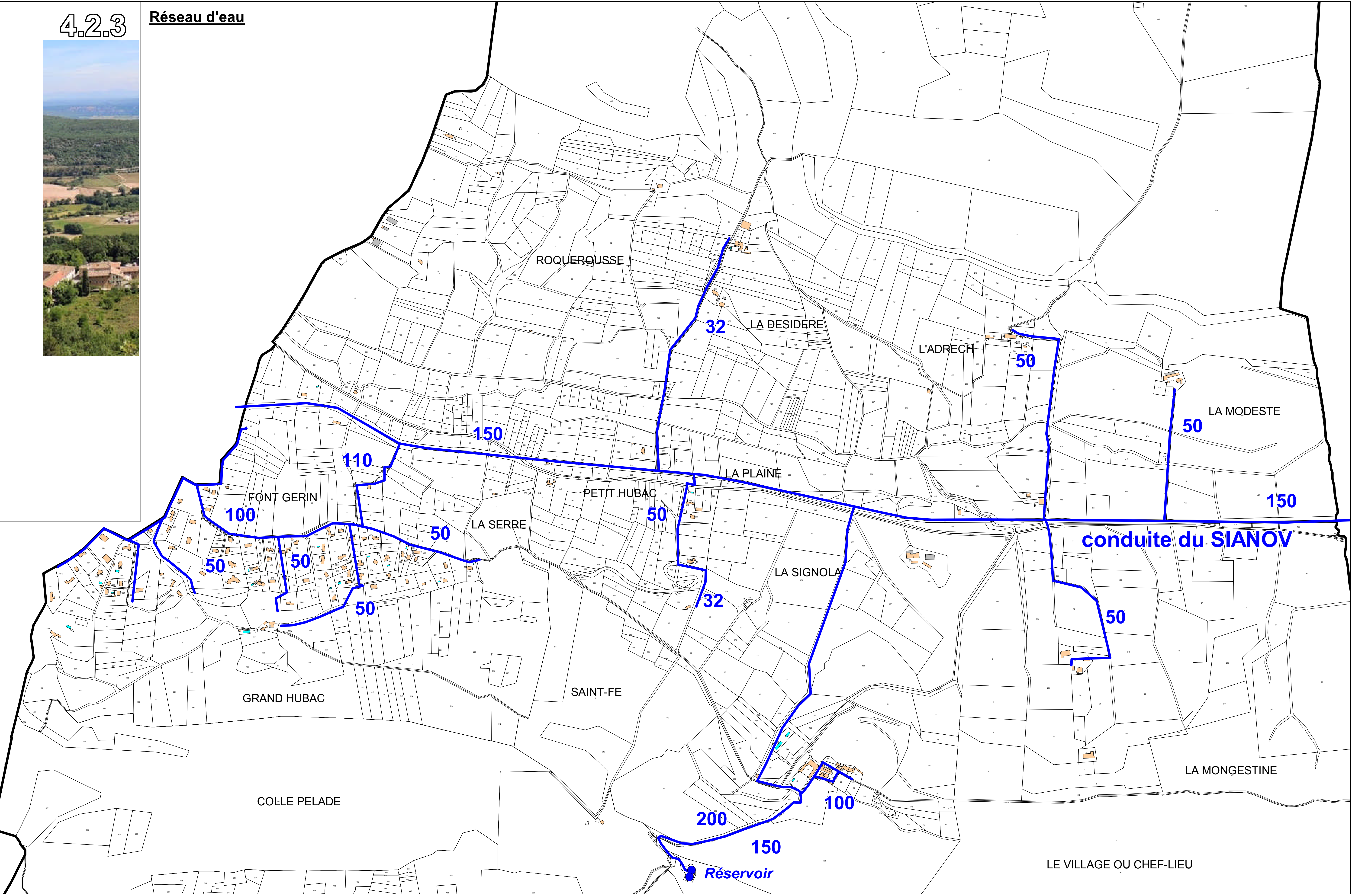
Réseau d'eau



COMMUNE D'ARTIGUES
DEPARTEMENT DU VAR
PLAN LOCAL D'URBANISME
Plan des réseaux

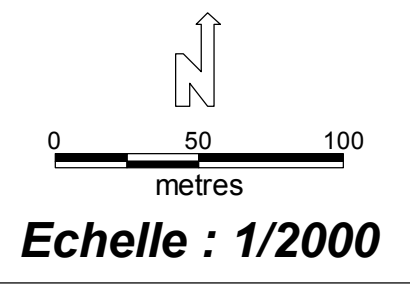
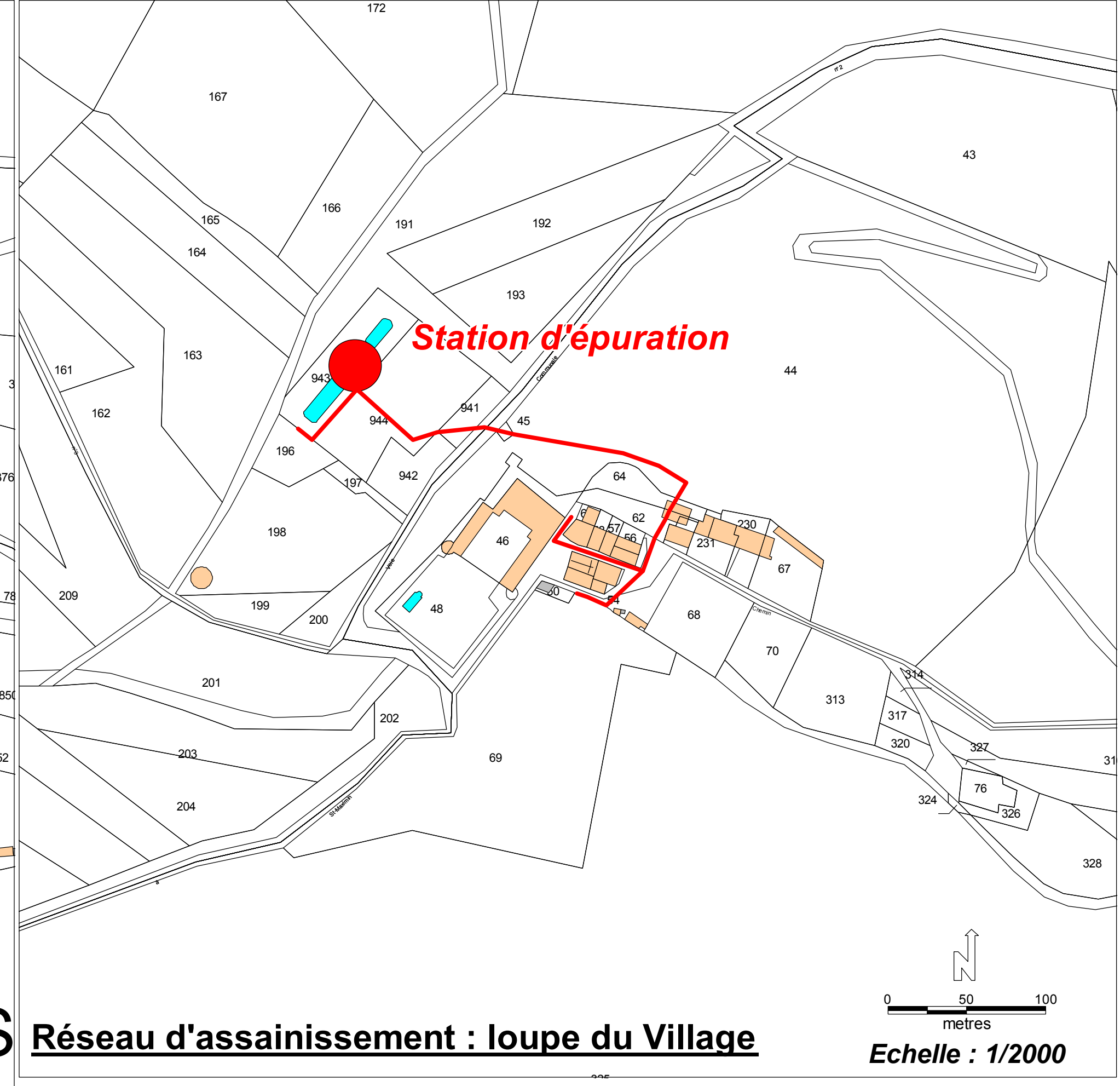
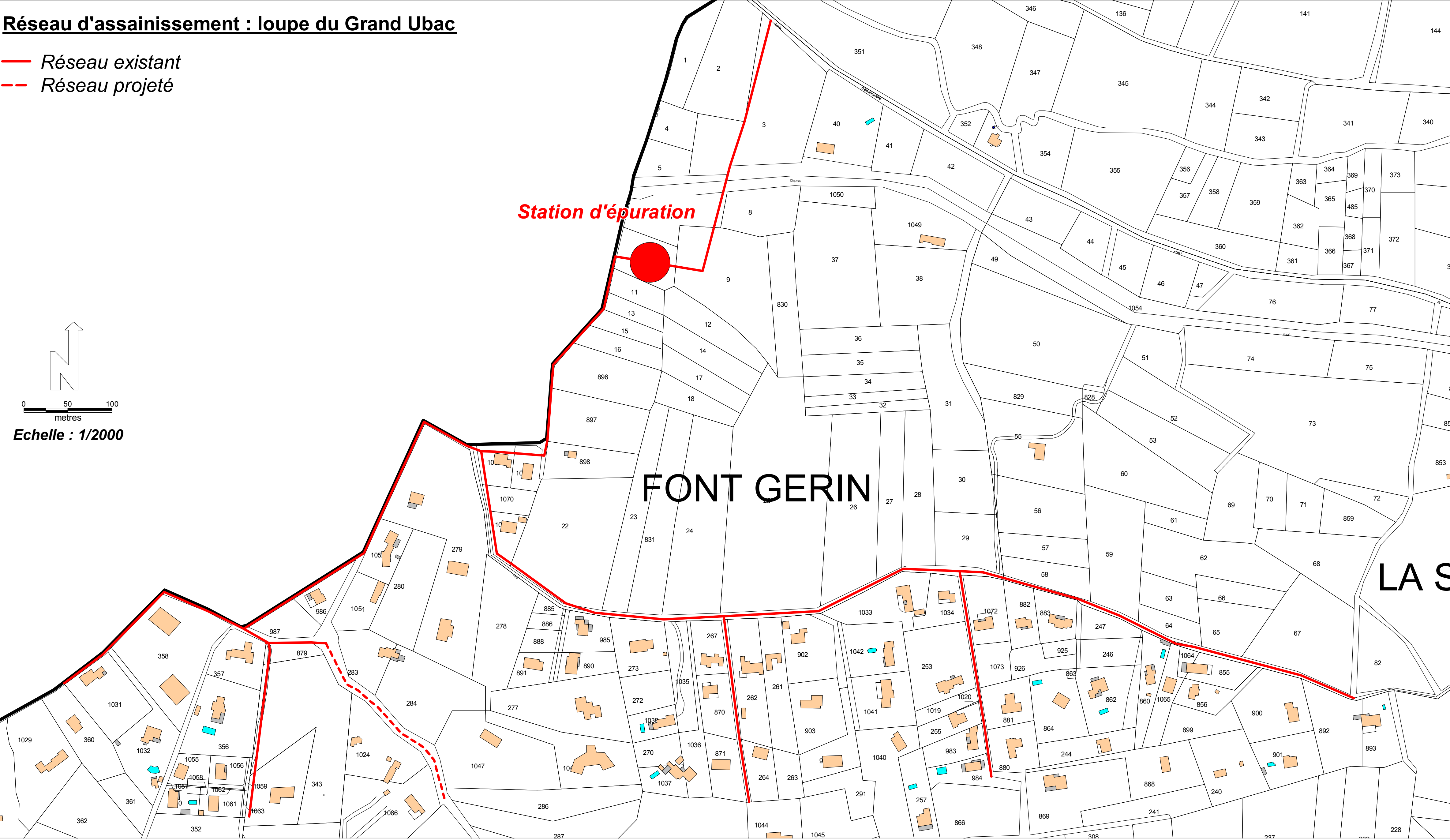
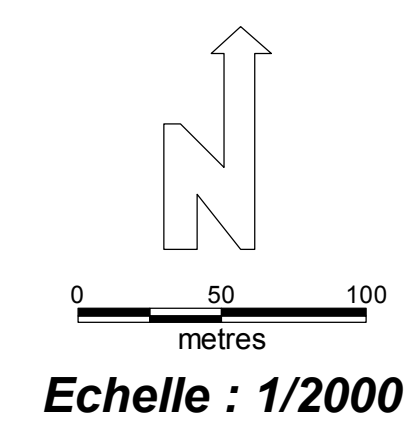
Elaboration du PLU prescrite par DCM 19/06/2015
PLU arrêté par DCM du 13/02/2017
PLU approuvé par DCM du 18/01/2018

Logo for begeat (AMénagement, Urbanisme, Environnement, Paysage, Développement) with contact information and a QR code.



Réseau d'assainissement : loupe du Grand Ubac

— Réseau existant
- - - Réseau projeté



Réseau d'assainissement : loupe du Village